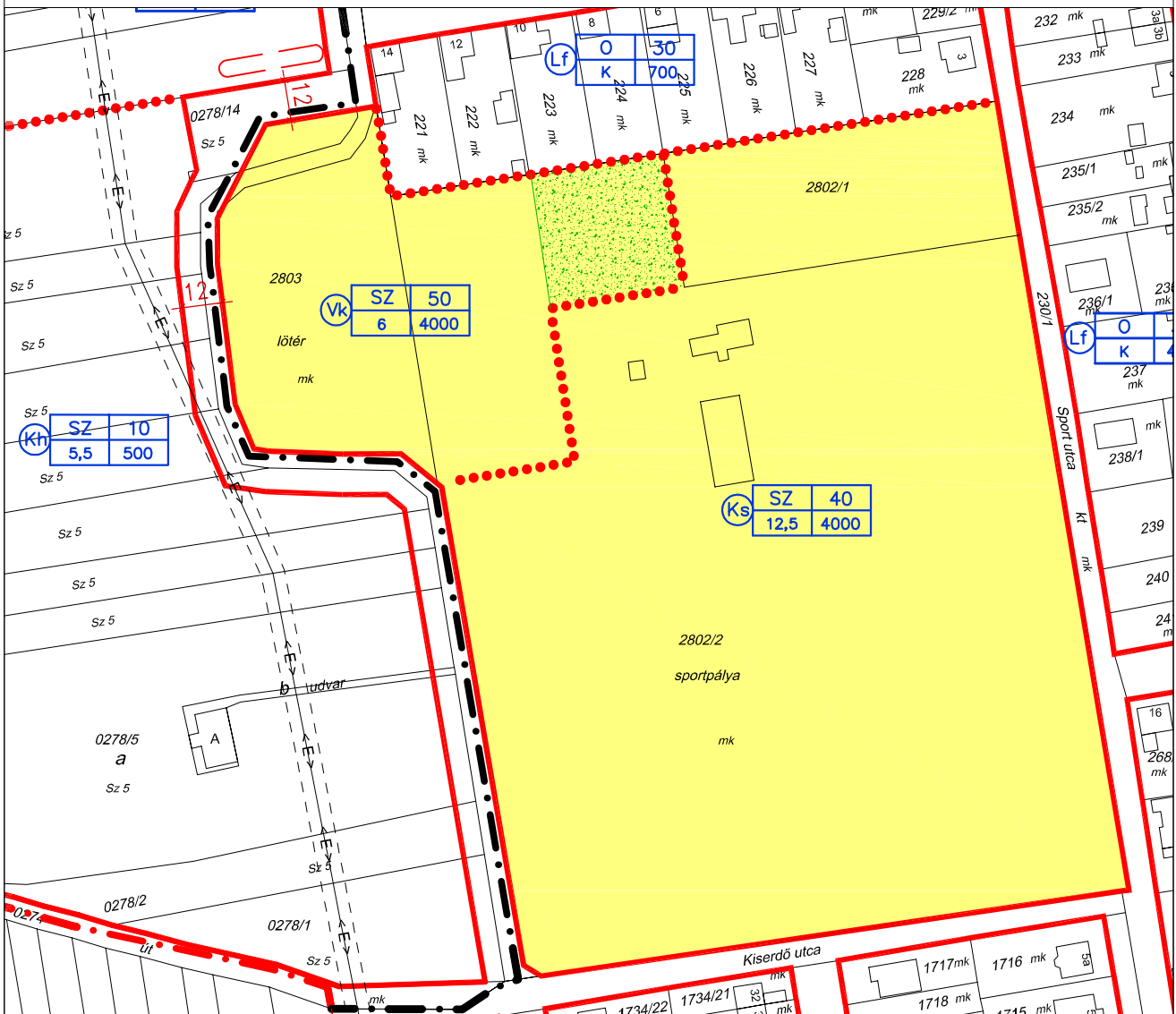


1. melléklet Szécsény Város Önkormányzata Képviselő-testületének 1/2019. (I.24.) sz. rendelethez

SZÉCSÉNY TELEPÜLÉSRENDEZÉSI ESZKÖZEINEK MÓDOSÍTÁSA
SZABÁLYOZÁSI TERV MÓDOSÍTÁSA

1. ÉS 4. SZ. MÓDOSÍTÁS



JELMAGYARÁZAT:


Meglévő beépítésre szánt terület határa:



Tervezett beépítésre szánt terület határa:



Telekhatár:



Módosított terület:



Építési telek fásítandó területe:



Tervezett szabályozási vonal:



Építési övezet, övezet határa:



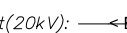
Szabályozási szélesség:



Védőtávolság:



Meglévő villamos elosztóhálózat(20kV):



Építési övezet jele:

1.	2.	3.
(Ks)	SZ 40	
	12,5	4000
4.	5.	

1.: területfelhasználás jele:

- Lf: falusias lakóterület
- Lk: kisvárosias lakóterület
- Vt: településközpont vegyes terület
- Vk: központi vegyes terület
- Eg: gazdasági erdő terület
- Mő: általános mezőgazdasági terület
- Ks: sportolási célú különleges terület

2.: beépítési mód jele:

- Z: zártkörű
- O: oldalhatáron álló
- SZ: szabadonálló

3.: Megengedett legnagyobb beépítettség (%)

4.: Megengedett legnagyobb építménymagasság (m)

5.: Kialakítható legkisebb telekterület (m²)

Készítette: Bak Gabriella okl. településmérnök, településtervező - Kamarai szám: TT 15-0481 - Cím: 4461 Nyírtelek, Vasvári Pál u. 51., E-mail: ezustvaros@gmail.com - Tel.:06(20)4882782 - Adószám: 69213236-1-35

MEGRENDELŐ:

Szécsényi Közös Önkormányzati Hivatal
3170 Szécsény, Rákóczi út 84.

TERVSZÁM:

4 / 2018

DÁTUM:

2019. január

TERV MEGNEVEZÉSE:

SZÉCSÉNY TELEPÜLÉSRENDEZÉSI ESZKÖZEINEK MÓDOSÍTÁSA

RAJZ MEGNEVEZÉSE:

SZABÁLYOZÁSI TERV MÓDOSÍTÁSA (1. és 4. sz. mód.)

MÉRETARÁNY:

1:2000

TERVEZŐ: BAK GABRIELLA okl. településmérnök

SZERKESZTŐ:

RAJZSZÁM:

SZ1-18-M

Készült az állami alapadatok felhasználásával.

kam. sz.: TT 15-0481

A tervdokumentáció szerzői jogvédelem alatt áll, a tervező terméke. Tartalmát, vagy egyes részét megváltoztatni, vagy máshol felhasználni csak a tervező írásbeli hozzájárulásával lehet.